



## *Autorità di Bacino Distrettuale dell'Appennino Meridionale*

---

### **Decreto n. 31 del 18 Gen.2024**

**Oggetto:** *Adozione proposta di modifica della perimetrazione e/o classificazione delle aree a rischio del Piano Stralcio per la Difesa dal Rischio Idrogeologico – Aree di versante dell'ex Autorità di Bacino Interregionale della Basilicata, Unit of Management ITI024 "Sinni", relativamente al Comune di Senise (PZ), località Contrada Serra della Pietra.*

**Visto** il decreto legislativo 3 aprile 2006, n. 152 e ss.mm.ii., recante "Norme in materia ambientale" ed in particolare la Parte terza – sezione I, recante "Norme in materia di difesa del suolo e lotta alla desertificazione";

**Vista** la Direttiva 2007/60/CE del Parlamento europeo e del Consiglio del 23 ottobre 2007, relativa alla valutazione e alla gestione dei rischi di alluvioni, nonché il decreto legislativo 23 febbraio 2010, n. 49, recante "Attuazione della direttiva 2007/60/CE relativa alla valutazione e alla gestione dei rischi di alluvioni";

**Vista** la Legge 28 dicembre 2015, n. 221 recante "Disposizioni in materia ambientale per promuovere misure di green economy e per il contenimento dell'uso eccessivo di risorse naturali" che all'art. 51 detta "Norme in materia di Autorità di bacino" sostituendo integralmente gli articoli 63 e 64 del D.lgs n. 152/2006;

**Visto** in particolare l'art. 63 D.lgs 152/2006 s.m.i., come sostituito dall'art. 51 comma 2 della Legge 28 dicembre 2015, n 221 che al comma 1 istituisce in ciascun Distretto idrografico in cui è ripartito il territorio nazionale ai sensi dell'art. 64 del medesimo Decreto, l'Autorità di Bacino Distrettuale di seguito denominata "Autorità di Bacino", ente pubblico non economico che opera in conformità agli obiettivi della parte terza del D.lgs. 152/06 e s.m.i. e uniforma la propria attività a criteri di efficienza, efficacia, economicità e pubblicità;

**Visto** l'art. 64 del D.lgs. 152/06 e s.m.i. ed in particolare il comma 1, lettera e), ai sensi del quale il nuovo Distretto idrografico dell'Appennino Meridionale comprende i bacini nazionali, interregionali e regionali: Liri-Garigliano, Volturno, Sele, Sinni e Noce, Bradano, Saccione, Fortore e Biferno, Ofanto, Lao, Trigno, bacini della Campania, bacini della Puglia, bacini della Basilicata, bacini della Calabria, bacini del Molise;

**Visto** il Decreto del Ministro dell'Ambiente e della Tutela del Territorio e del Mare n. 294 del 25 ottobre 2016, recante "Disciplina dell'attribuzione e del trasferimento alle Autorità di bacino distrettuali del personale e delle risorse strumentali, ivi comprese le sedi, e finanziarie delle Autorità di bacino, di cui alla legge 18 maggio 1989, n. 183", pubblicato sulla G.U. n. 27 del 02/02/2017 - che ha disposto la soppressione delle Autorità di bacino ex legge 183/89 a decorrere dal 17 febbraio 2017;

**Visto** il Decreto del Presidente del Consiglio dei Ministri 4 Aprile 2018 recante "Individuazione e trasferimento delle unità di personale, delle risorse strumentali e finanziarie delle Autorità di bacino, di cui alla legge n. 183/1989, all'Autorità di bacino distrettuale dell'Appennino Meridionale e determinazione della dotazione organica dell'Autorità di bacino distrettuale dell'Appennino Meridionale, ai sensi dell'art. 63, comma 4, del decreto legislativo 3 aprile 2006, n. 152 e del decreto n. 294 del 25 ottobre 2016" pubblicato sulla Gazzetta Ufficiale n. 135 del 13 giugno 2018;

**Visto** il D.M. n. 161 del 29/05/2019 che ha nominato i componenti della Conferenza Operativa dell'Autorità di bacino Distrettuale dell'Appennino Meridionale, come previsto dall' art.63, comma 9 del D.Lgs. 152/2006;



## *Autorità di Bacino Distrettuale dell'Appennino Meridionale*

---

**Visto** l'art 68 comma 4-bis del D.lgs. 152/2006, così come introdotto dall'art. 54 del D.L. 16.07.2020 n. 76 "Misure urgenti per la semplificazione e l'innovazione digitale", convertito in Legge 11 settembre 2020 n. 120, che recita: "Nelle more dell'adozione dei piani e dei relativi stralci, di cui agli articoli 65 e 67, comma 1, ovvero dei loro aggiornamenti, le modifiche della perimetrazione e/o classificazione delle aree a pericolosità e rischio dei piani stralcio relativi all'assetto idrogeologico emanati dalle sopresse Autorità di bacino di cui alla legge 18 maggio 1989, n. 183, derivanti dalla realizzazione di interventi collaudati per la mitigazione del rischio, dal verificarsi di nuovi eventi di dissesto idrogeologico o da approfondimenti puntuali del quadro conoscitivo, sono approvate con proprio atto dal Segretario Generale dell'Autorità di bacino distrettuale, d'intesa con la Regione territorialmente competente e previo parere della Conferenza Operativa";

**Visto** l'art 68 comma 4-ter del D.lgs. 152/2006, così come introdotto dall'art. 54 del D.L. 16.07.2020 n. 76 "Misure urgenti per la semplificazione e l'innovazione digitale", convertito in Legge 11 settembre 2020 n. 120, che recita: "Gli aggiornamenti di piano di cui al comma 4-bis sono effettuati nel rispetto delle procedure di partecipazione previste dalle norme tecniche di attuazione dei piani di bacino vigenti nel territorio distrettuale e, comunque, garantendo adeguate forme di consultazione e osservazione sulle proposte di modifica";

**Vista** la Deliberazione del Comitato Istituzionale dell'Autorità di Bacino della Basilicata n. 26 del 05.12.2001 di approvazione del primo Piano Stralcio per la Difesa dal Rischio Idrogeologico (G.U. n. 11 del 14.01.2002);

**Visti** i successivi aggiornamenti del Piano Stralcio per la Difesa dal Rischio Idrogeologico della ex Autorità di Bacino della Basilicata;

**Viste** le "Norme Tecniche di Attuazione – NdA" del Piano Stralcio per la Difesa dal Rischio Idrogeologico della ex Autorità di Bacino della Basilicata;

**Visti** gli articoli 1, 11, 16, 17, 21, 25 delle Norme Tecniche allegate al vigente PAI della ex Autorità di Bacino della Basilicata e la "Circolare esplicativa sul co. 1) dell'art.25 delle Norme di Attuazione (NdA) del Piano Stralcio per la Difesa dal Rischio Idrogeologico (PAI)", approvata dal Comitato Istituzionale della ex Autorità di Bacino della Basilicata con delibera n. 20/2008, che contengono la disciplina relativa alle procedure di integrazione e modifiche del PAI ed alla istruttoria e valutazione delle istanze;

**Considerato** che il dott. geol. Antonio Petraglia, con nota acquisita dall'Autorità di Bacino al prot. 28586 del 12/10/2023, ha segnalato un'area in frana nel territorio del Comune di Senise in Contrada Serra della Pietra;

**Vista** la proposta di modifica alla perimetrazione/classificazione del rischio del Piano Stralcio per la Difesa dal Rischio Idrogeologico -Aree di versante, elaborata sull'area in oggetto ricadente nel Comune di Senise **dal Nucleo Tecnico Amministrativo dell'Autorità di Distretto costituito presso la sede territoriale della Basilicata per la valutazione delle segnalazioni di aree in frana ai sensi dell'art. 25 delle NdA del PAI della ex Autorità di Bacino della Basilicata;**

**Considerato** che la Conferenza Operativa nella seduta del 20/12/2023, in ragione dei risultati delle attività istruttorie tecniche ed amministrative poste in essere dal Nucleo Tecnico Amministrativo dell'Autorità di Bacino Distrettuale costituito presso la sede territoriale della Basilicata per la valutazione delle segnalazioni di aree in frana, con Delibera n. 2 ha espresso parere favorevole, ai sensi dell'art. 7 dello Statuto dell'Autorità di Bacino Distrettuale dell'Appennino Meridionale approvato con D.I. n. 52 del 26.02.2018, alla proposta di modifica della perimetrazione/classificazione delle aree a rischio da frana del Piano Stralcio per la Difesa dal Rischio Idrogeologico – Aree di versante della ex Autorità di Bacino Interregionale della Basilicata, Unit of



## *Autorità di Bacino Distrettuale dell'Appennino Meridionale*

---

Management ITI024“Sinni”, relativamente al Comune di Senise, località Contrada Serra della Pietra, così come riportata nei seguenti elaborati allegati alla stessa delibera:

- *Tavola con Aree a Rischio Idrogeologico tratte dalla Carta del rischio da frana Tav. B del PAI vigente in scala 1:10.000 in località Contrada Serra della Pietra;*
- *Tavola con Aree a Rischio Idrogeologico tratte dalla Carta del rischio da frana Tav. B PAI in scala 1.10.000 relative al territorio oggetto di variante in località Contrada Serra della Pietra - n. 2Tavole.*

**Considerato** che la Conferenza Operativa, con la suddetta Delibera n.2 nelle more della conclusione dei procedimenti di cui all'art.68 comma 4 ter del D.lgs 152/2006, nelle aree interessate dalla modifica alla perimetrazione in parola non perimetrata o con livello di pericolosità/rischio di frana inferiore nell'ambito del Piano Stralcio vigente, ha adottato a titolo di Misure di salvaguardia, ai sensi dell'art. 4 ter del D.lgs 152/2006, le Norme di Attuazione del PAI;

**Vista** la Legge 11 settembre n. 120 (pubblicata su G.U. n. 228 del 14.09.2020 S.O. n. 33) di conversione del decreto legge 16 luglio 2020 n. 76 “*Misure urgenti per la semplificazione e l'innovazione digitale*”, che riporta all'articolo 54 alcune integrazioni all'articolo 68 del D.Lgs. n. 152/2006 per la semplificazione delle procedure in materia di interventi contro il dissesto idrogeologico relativamente a modifiche della perimetrazione e/o classificazione delle aree a pericolosità e rischio dei piani stralcio relativi all'assetto idrogeologico emanati dalle sopresse Autorità di bacino di cui alla legge 18 maggio 1989 n. 183 e di adozione di correlate misure di salvaguardia (commi aggiunti 4 bis e 4 ter);

**Considerato** che l'istituzione del comma 4 bis, operato dalla citata legge 120/2020, contempla proceduræ semplificate per l'approvazione, tra l'altro, di approfondimenti puntuali del quadro conoscitivo;

**Considerato** che il comma 4-ter del D.Lgs. 152/2006 stabilisce che “*Gli aggiornamenti di piano di cui al comma 4- bis sono effettuati nel rispetto delle procedure di partecipazione previste dalle norme tecniche di attuazione dei piani di bacino vigenti nel territorio distrettuale e, comunque, garantendo adeguate forme di consultazione e osservazione sulle proposte di modifica. Nelle more dell'espletamento delle procedure di aggiornamento, il Segretario Generale dell'Autorità di bacino distrettuale può adottare, sulla base del parere della Conferenza Operativa, misure di salvaguardia che sono immediatamente vincolanti e restano in vigore sino all'approvazione dell'aggiornamento del piano di cui al comma 4-bis*”;

**Vista** la nota prot. 17614 del 17/09/2020 con la quale il Segretario Generale, in attuazione delle disposizioni di cui ai succitati commi 4 bis e 4 ter dell'articolo 68 del D.Lgs. n.152 del 2006, ha prospettato al MATTM (oggi MASE) un iter procedurale attuativo delle disposizioni contenute nelle norme di semplificazione;

**Vista** la nota prot. n. 76476 del 30/09/2020, acquisita al protocollo n. 18629 del 01/10/2020, con la quale il MATTM (oggi MASE) ha riscontrato la proposta del Segretario Generale raccomandando “*...omissis... di procedere nel rispetto della normativa successivamente intervenuta ...omissis*”;

**Vista** la nota prot. n. 11329 del 04/02/2021 acquisita al protocollo con n. 3036 del 04/02/2021, con la quale il Direttore Generale della Direzione per la Sicurezza del Suolo e dell'Acqua del Ministero dell'Ambiente e della Tutela del Territorio e del Mare (oggi MASE) ha fornito indirizzi operativi per la procedura di applicazione dei commi 4 bis e 4 ter dell'art.68 del D.Lgs. n.152 /2006 per tutti casi in cui si verificano le fattispecie indicate nel medesimo art.68;



## *Autorità di Bacino Distrettuale dell'Appennino Meridionale*

**Visto** il D.P.C.M. del 25 agosto 2022, registrato alla Corte dei Conti in data 22 settembre 2022 al n. 2353, di conferma, a decorrere dal 14.07.2022, quale Segretario Generale dell'Autorità di Bacino Distrettuale dell'Appennino Meridionale della dott.ssa Vera Corbelli;

**Ritenuto** che la suddetta proposta di modifica alla perimetrazione/classificazione delle aree a rischio idrogeologico del PAI in argomento, derivante da approfondimenti del quadro conoscitivo, rientra nella fattispecie prevista dal comma 4 bis dell'articolo 68 del D.Lgs. n. 152/2006, come integrato dalla L. n. 120 del 11.09.2020;

**Ritenuto**, altresì, di poter adottare, ai sensi dell'art. 68 comma 4 – bis del D.lgs 152/2006, la proposta di modifica della perimetrazione e/o classificazione delle aree a rischio da frana del Piano Stralcio per la Difesa dal Rischio Idrogeologico – Aree di versante dell'ex Autorità di Bacino Interregionale della Basilicata, Unit of Management ITI024 "Sinni", relativamente al Comune di Senise, località Contrada Serra della Pietra;

**Tutto quanto visto e considerato,**

### **DECRETA**

Le premesse costituiscono parte integrante del presente atto.

**Art. 1** - Di adottare, ai sensi dell'art. 68 comma 4 – bis del D.lgs 152/2006 e s.m.i., la proposta di modifica della perimetrazione e/o classificazione delle aree a rischio da frana del Piano Stralcio per la Difesa dal Rischio Idrogeologico – Aree di versante della ex Autorità di Bacino Interregionale della Basilicata, Unit of Management ITI024 "Sinni", relativamente al Comune di Senise (PZ), località Contrada Serra della Pietra, così come riportata nei seguenti elaborati allegati al presente decreto:

- *Tavola con Aree a Rischio Idrogeologico tratte dalla Carta del rischio da frana Tav. B del PAI vigente in scala 1:10.000 in località Contrada Serra della Pietra, relativa al settore oggetto di modifica;*
- *Tavola con Aree a Rischio Idrogeologico tratte dalla Carta del rischio da frana Tav. B PAI in scala 1.10.000 relative al territorio oggetto di variante in località Contrada Serra della Pietra - n. 2 Tavole, contenente la modifica alla perimetrazione/classificazione delle aree a rischio idrogeologico per il settore di territorio oggetto di modifica.*

**Art. 2** - Di adottare a titolo di Misure di salvaguardia, ai sensi dell'art.68 comma 4 ter del D.lgs. n. 152/2006, le Norme di Attuazione del vigente "*Piano Stralcio per la Difesa dal Rischio Idrogeologico*" nelle aree di cui al punto 1 non perimetrate o con livello di pericolosità e/o rischio/attenzione da frana inferiore nell'ambito del Piano Stralcio vigente in argomento. Le Misure di Salvaguardia sono immediatamente vincolanti con efficacia dalla data di pubblicazione del presente Decreto sul sito dell'Autorità di Bacino Distrettuale dell'Appennino Meridionale e restano in vigore fino alla conclusione dei procedimenti di aggiornamento di cui al punto 1 e comunque non oltre tre anni;

**Art. 3** - Di dare avvio al percorso di partecipazione previsto dall' art. 68, comma 4-ter del D.lgs. 152/06 e s.m.i. garantendo adeguata consultazione per la presentazione di eventuali osservazioni sulla proposta di modifica in oggetto da parte dei soggetti interessati. Le



*Autorità di Bacino Distrettuale dell'Appennino Meridionale*

---

eventuali osservazioni devono essere trasmesse all'Autorità di Bacino Distrettuale dell'Appennino Meridionale, all'indirizzo dedicato [pai@pec.distrettoappenninomeridionale.it](mailto:pai@pec.distrettoappenninomeridionale.it), a mezzo posta elettronica certificata, entro il trentesimo giorno successivo alla data di pubblicazione del presente atto sul Bollettino Ufficiale della Regione Basilicata.

- Art. 4 -** Le eventuali osservazioni di cui al precedente punto 3, relativamente a modifiche delle cartografie del PAI, dovranno individuare, altresì, qualitativamente e quantitativamente, i relativi livelli di pericolosità e di rischio attraverso un adeguato dettaglio conoscitivo geologico, geotecnico ed uso del suolo, restituiti in formato vettoriale georeferenziato nel sistema WGS84-UTM 33N (shape files).
- Art. 5 -** Il presente decreto è pubblicato sul Bollettino Ufficiale della Regione Basilicata; lo stesso, unitamente agli allegati, è inoltre pubblicato sul sito dell'Autorità di Bacino Distrettuale dell'Appennino Meridionale [www.distrettoappenninomeridionale.it](http://www.distrettoappenninomeridionale.it), nella home page, Sezione PAI - Modifiche e Varianti-, sottosezione: Modifiche al PAI/Adozione modifiche al PAI (decreti di adozione commi 4 bis e 4 ter, art. 68, D.lgs. 152/2006) e nella sezione Amministrazione Trasparente, sottosezione: Provvedimenti/Provvedimenti del Segretario Generale, depositato e consultabile presso l'Autorità di Bacino Distrettuale dell'Appennino Meridionale – Sede Potenza.
- Art. 6 -** Il presente decreto è altresì trasmesso alla Regione Basilicata, alla Provincia di Potenza ed all'Amministrazione comunale di Senise, per la pubblicazione all'albo pretorio per 30 giorni a decorrere dalla data di pubblicazione sul Bollettino Ufficiale della Regione Basilicata.

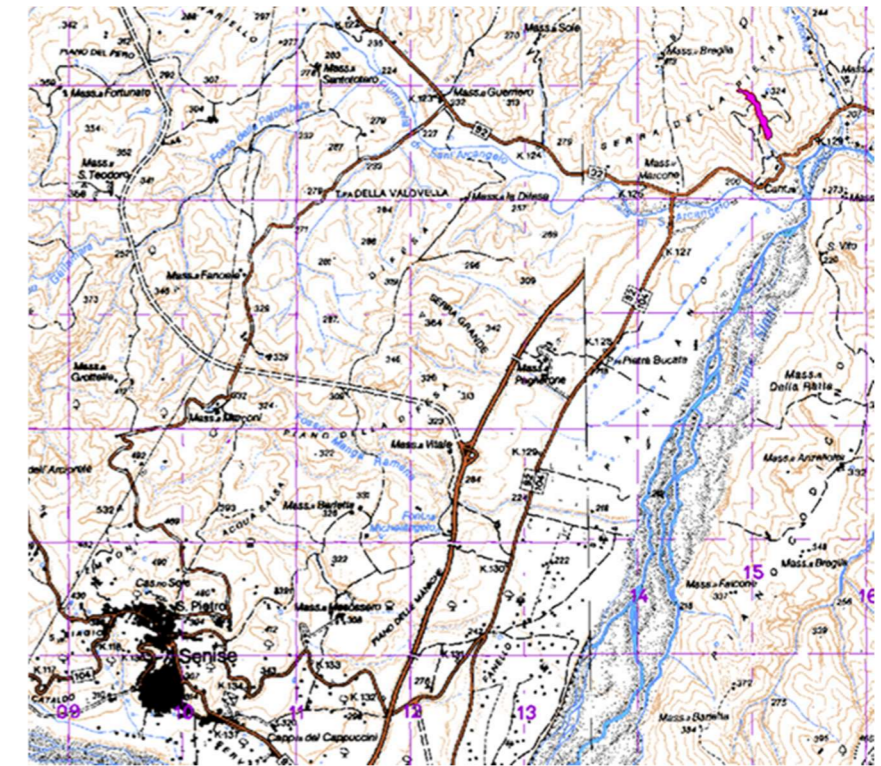

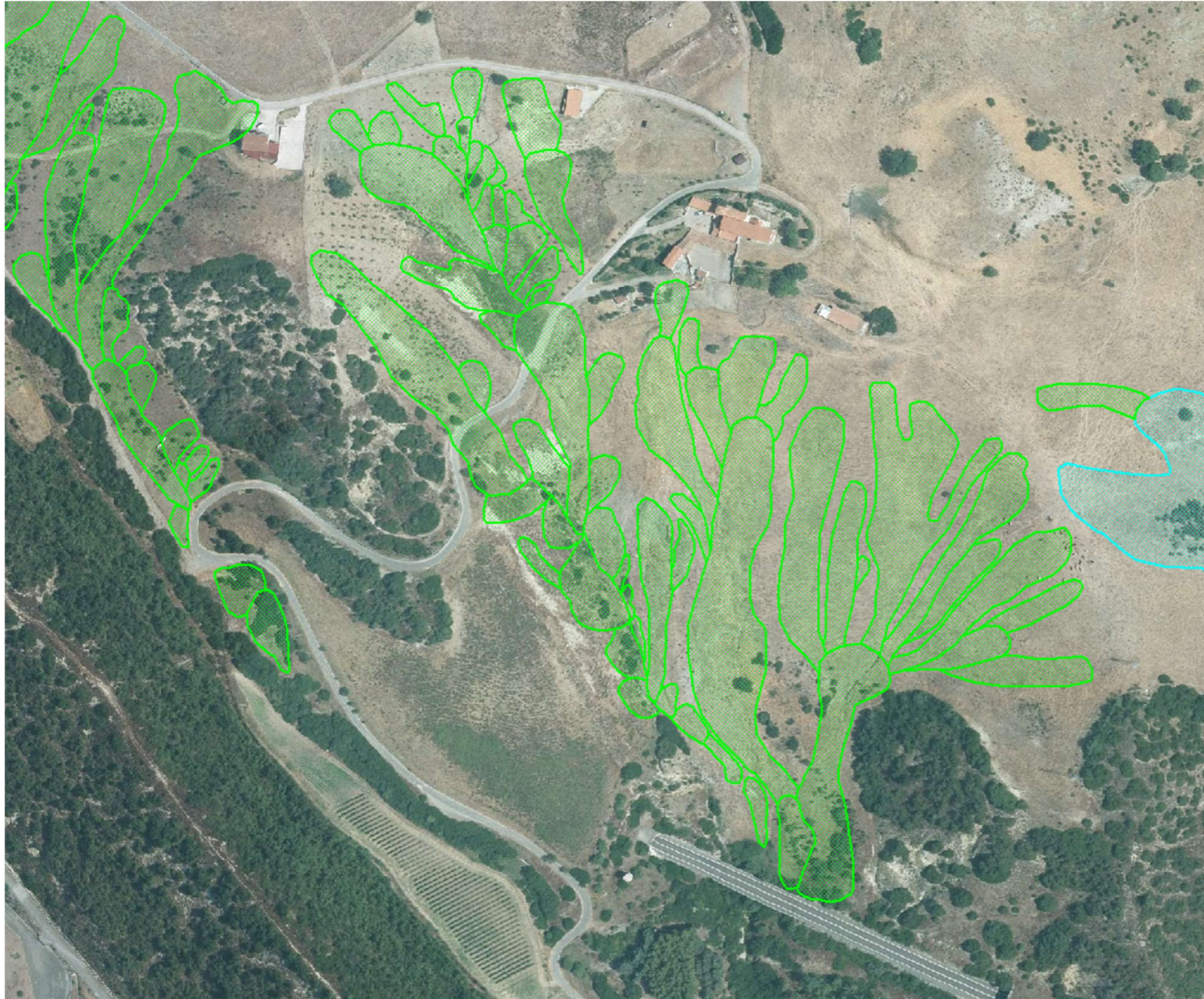
**Il Segretario Generale**  
*Dott.ssa Geol. Vera Corbelli*



Comune di Senise in Provincia di Potenza - Regione Basilicata

Località Contrada Serra della Pietra

PAI – Aree di versante Vigente - Aree a Rischio Idrogeologico tratte dalla Carta del rischio da frana Tav. B del PAI in scala 1:10.000



Ubicazione Area oggetto della variante

10/1

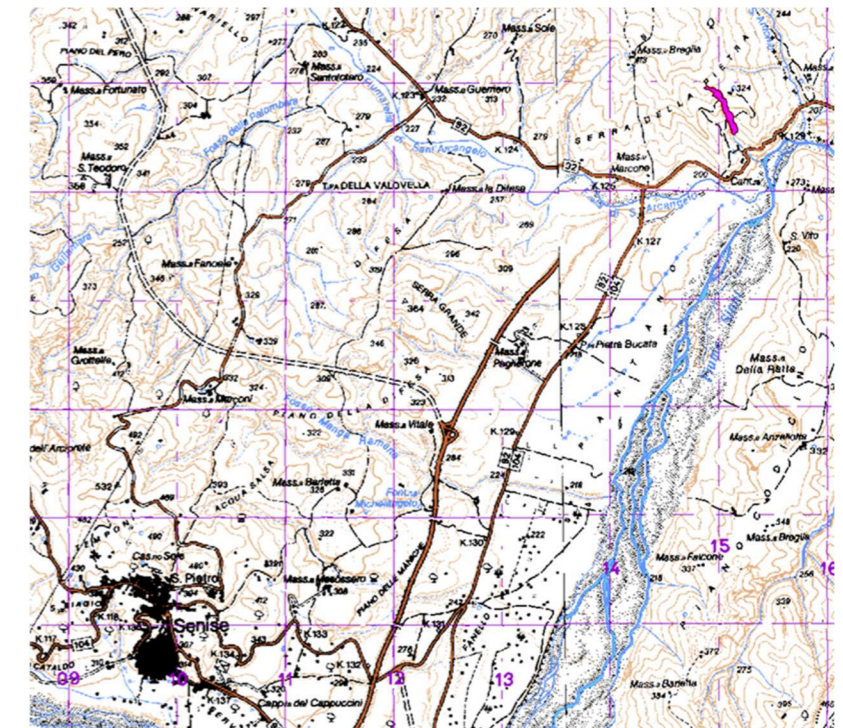
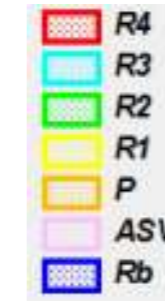
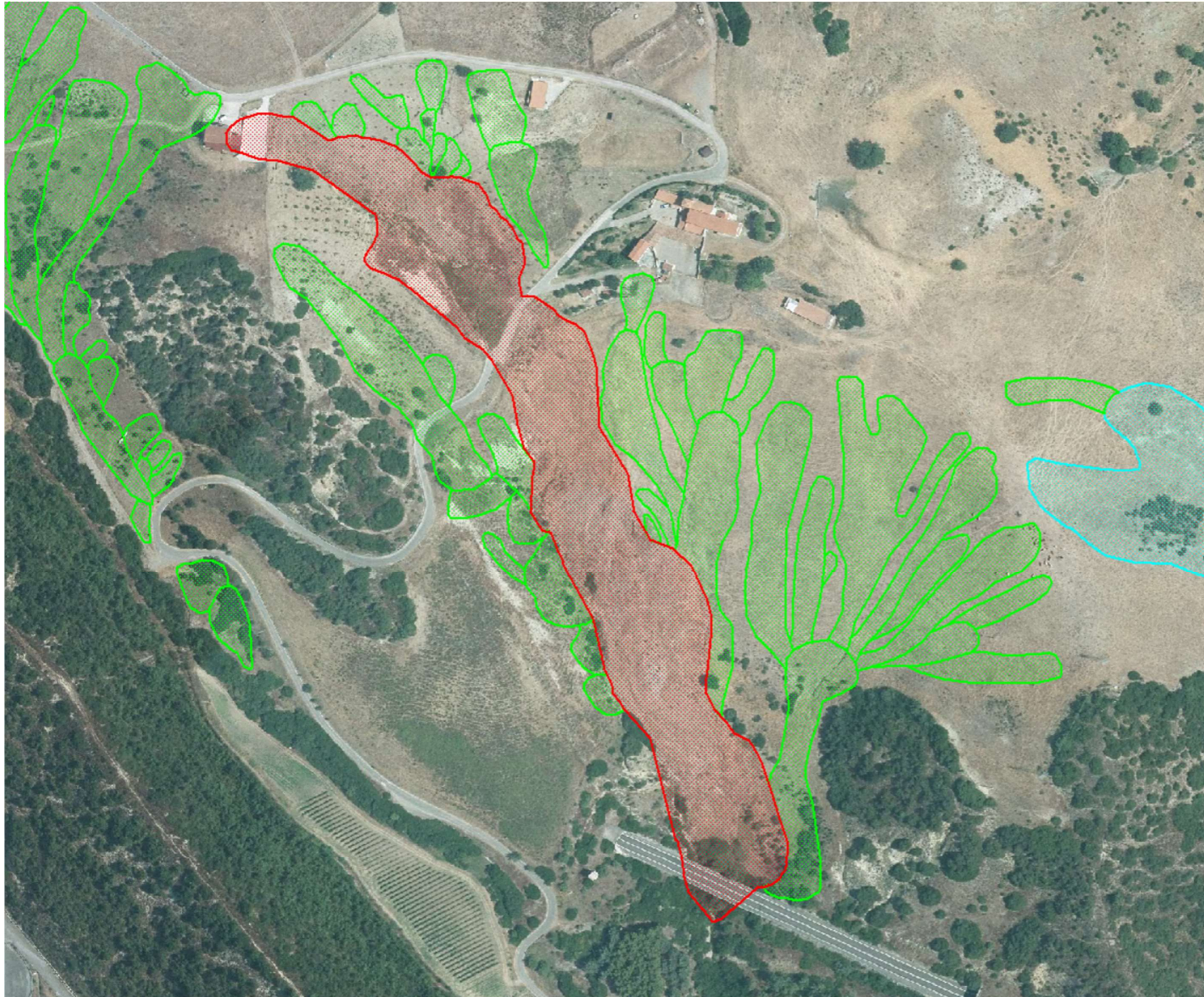


Comune di Senise in Provincia di Potenza - Regione Basilicata

Località Contrada Serra della Pietra

Progetto di Variante al Piano Stralcio per l'Assetto Idrogeologico – Aree di versante IV agg. 2023

Aree a Rischio Idrogeologico tratte dalla Carta del rischio da frana Tav. B PAI in scala 1.10.000 relative al territorio oggetto di variante










Ubicazione Area oggetto della variante

10/





-  R4
-  R3
-  R2
-  R1
-  P
-  ASV

 Aree PAI non interessate da variante e non osservabili

10/11